



**МИНИСТЕРСТВО ИМУЩЕСТВЕННЫХ ОТНОШЕНИЙ
И АРХИТЕКТУРЫ УЛЬЯНОВСКОЙ ОБЛАСТИ**

ПРИКАЗ

07 июля 2023 г.

№ 63-пр

Экз. №

г. Ульяновск

**О внесении изменений в решение
Ульяновской Городской Думы от 27.06.2007 № 83**

В соответствии со статьями 23, 24 Градостроительного кодекса Российской Федерации, статьёй 2 Закона Ульяновской области от 18.12.2014 № 210-ЗО «О перераспределении полномочий в области градостроительной деятельности между органами местного самоуправления муниципальных образований Ульяновской области и органами государственной власти Ульяновской области», постановлением Правительства Ульяновской области от 27.01.2022 № 1/51-П «О Министерстве имущественных отношений и архитектуры Ульяновской области», приказом Министерства имущественных отношений и архитектуры Ульяновской области от 19.04.2023 № 33-пр «Об утверждении Положения о составе, порядке подготовки и утверждения документов территориального планирования муниципальных образований Ульяновской области, порядке подготовки изменений и внесения их в такие документы», на основании обращения ООО «Магма Симбирск» от 01.07.2021 № 580, п р и к а з ы в а ю:

1. Внести в решение Ульяновской Городской Думы от 27.06.2007 № 83 «Об утверждении Генерального плана города Ульяновска», следующие изменения:

1) фрагмент приложения 1 в отношении земельного участка с кадастровым номером 73:24:040812:1964, расположенного в Ленинском районе города Ульяновска, изложить в редакции в соответствии с приложением № 1 к настоящему приказу.

2) дополнить приложениями 200-203 в редакции приложений № 2-4 к настоящему приказу соответственно.


2. Рекомендовать муниципальному образованию «город Ульяновск» разместить настоящий приказ на официальном сайте в информационно-телекоммуникационной сети «Интернет» и средствах массовой информации.

3. Настоящий приказ вступает в силу на следующий день после дня его официального опубликования.

Министр имущественных отношений
и архитектуры Ульяновской области

М.В.Додин

Генеральный план города Ульяновска. Карта функциональных зон. Фрагмент




Приложение 1
к приказу Министерства имущественных
отношений и архитектуры Ульяновской области
от 07 июля 2023 г. № 63-пр


Приложение 1
к решению Ульяновской Городской Думы
от 27.06.2007 № 83


Условные обозначения

Границы


 территории, в отношении
которой подготовлен проект
внесения изменений


Территории

 общественной застройки
общественных центров с сопутствующей жилой застройкой
жилой застройки


 2-4-этажной застройки

 5-16-этажной застройки (отдельные доминанты до 24 эт)

 зеленых насаждений общего пользования

 Транспортно-инженерные объекты
и коммуникации
городские магистральные улицы и дороги
общегородского значения непрерывного движения

Генеральный план города Ульяновска. Карта планируемого размещения объектов местного значения. Фрагмент




Приложение 2
к приказу Министерства имущественных
отношений и архитектуры Ульяновской области
от 07 июля 2023 г. № 63-пр


Приложение
к решению Ульяновской Городской Думы
от 27.06.2007 № 83

Условные обозначения

Границы

 территории, в отношении
которой подготовлен проект
внесения изменений

Территории


 общественной застройки
общественных центров с сопутствующей жилой застройкой
жильей застройки

 2-4-этажной застройки


 5-16-этажной застройки (отдельные доминанты до 24 эт.)

 зеленых насаждений общего пользования

Транспортно-инженерные объекты и коммуникации


 городские магистральные улицы и дороги
общегородского значения непрерывного движения

Генеральный план города Ульяновска. Карта границ населённых пунктов. Фрагмент



Условные обозначения

Границы

 территория, в отношении которой подготовлен проект внесения изменений

Категории земель

 в границах города

 земли населённых пунктов

**Общество с ограниченной ответственностью
"АВЕ проект"**

Приложение 4
к приказу Министерства имущественных
отношений и архитектуры Ульяновской
области
от 07 июля 2023г. № 63-пр
Приложение
к решению Ульяновской Городской Думы
от 27.06.2007 № 83

Генеральный план города Ульяновска

**Положение о территориальном планировании в отношении
земельного участка с кадастровым номером 73:24:040812:1964,
расположенного в Ленинском районе города Ульяновска.**

Директор

Главный архитектор проекта



Садовников Л.Л.

Хусаинова Д.И.

г. Ульяновск 2023 г.

Оглавление

Цели и задачи проекта.....	3
Сведения о видах, назначении и наименованиях планируемых для размещения объектов местного значения городского округа, их основные характеристики, местоположение	4
Параметры функциональных зон, сведения о планируемых для размещения на них объектах федерального значения, объектах регионального значения, объектах местного значения.....	4

1. ЦЕЛИ И ЗАДАЧИ ПРОЕКТА

В соответствии с Градостроительным кодексом Российской Федерации, а также исходя из совокупности социальных, экономических, экологических и иных факторов, обеспечения учета интересов граждан и их объединений, субъектов Российской Федерации и муниципальных образований внесение изменений в Генеральный план устанавливает основные цели и задачи.

Основная цель внесения изменений в Генеральный план - разработка градостроительной стратегии на основе принципов устойчивого развития территорий и создания благоприятной среды обитания в части территории, включенной в границы муниципального образования «город Ульяновск». Цель устойчивого развития градостроительной системы – сохранение и рациональное использование всех ресурсов в части территории проектирования.

Цель данного проекта – изменение функциональных зон в отношении земельного участка с кадастровым номером 73:24:040812:1964, расположенного в Ленинском районег. Ульяновска:

- 1) с «территории зелёных насаждений общего пользования» на «территории 2-4 этажной застройки»;
- 2) с «территории 5-16 этажной застройки» на «территории 2-4 этажной застройки»,
- 3) изменение контуров функциональных зон «территории транспортно-инженерных объектов и коммуникаций».

Изменение функциональных зон «территории зелёных насаждений общего пользования» и «территории 5-16 этажной застройки» на функциональную зону «территории 2-4 этажной застройки» обусловлено направлением дальнейшего развития территории, а именно земельного участка с кадастровым номером 73:24:040812:1964.

При реализации застройки территории предусмотрено благоустройство близлежащих зеленых территорий для соблюдения баланса зеленых насаждений.

Данное изменение не противоречит нормативным документам и задачам документов территориального планирования.

**2.СВЕДЕНИЯ О ВИДАХ, НАЗНАЧЕНИИ И НАИМЕНОВАНИЯХ
ПЛАНИРУЕМЫХ ДЛЯ РАЗМЕЩЕНИЯ ОБЪЕКТОВ МЕСТНОГО ЗНАЧЕНИЯ
ГОРОДСКОГО ОКРУГА, ИХ ОСНОВНЫЕ ХАРАКТЕРИСТИКИ,
МЕСТОПОЛОЖЕНИЕ.**

В границах проектирования размещение объектов местного значения не предусмотрено.

**3.ПАРАМЕТРЫ ФУНКЦИОНАЛЬНЫХ ЗОН, СВЕДЕНИЯ О ПЛАНИРУЕМЫХ
ДЛЯ РАЗМЕЩЕНИЯ НА НИХ ОБЪЕКТАХ ФЕДЕРАЛЬНОГО ЗНАЧЕНИЯ,
ОБЪЕКТАХ
РЕГИОНАЛЬНОГО ЗНАЧЕНИЯ, ОБЪЕКТАХ МЕСТНОГО ЗНАЧЕНИЯ.**

Параметры функциональных зон.

№№ п/п	Наименование функциональной зоны	Ориентировочная площадь, га
1	"территории 2-4 этажной застройки"	0,295

Размещение объектов федерального, регионального, местного значения в границах проектирования не предусмотрено.